Csatorna jele	
Utca neve	

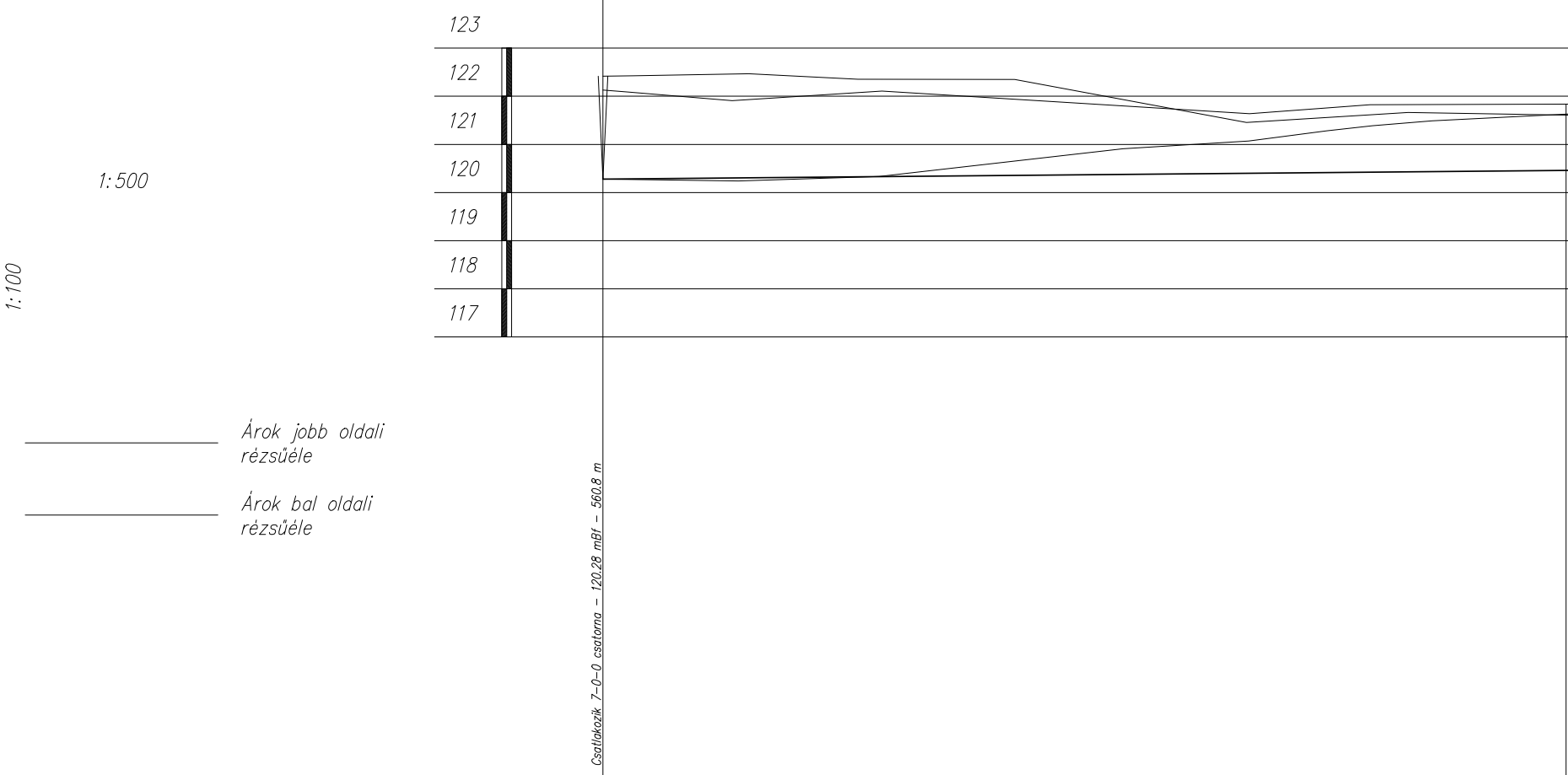
123
122
121
120
119
118
117
1:500
1:100
Árok jobb oldali rézsűéle
Árok bal oldali rézsűéle
Csatlakozik 7-0-0 csatorna – 120.28 mBf – 560.8 m

Szelvény [m]	0+000	0+100
Jobbpart terepszint [m.B.f.]	122.13	121.84
Balpart terepszint [m.B.f.]	122.42	121.61
Meglévő folyásfenék [m.B.f.]	120.28	121.63
Tervezett folyásfenék [m.B.f.]	120.28	120.46
Fenéklejtés [‰]		
Épül összesen		

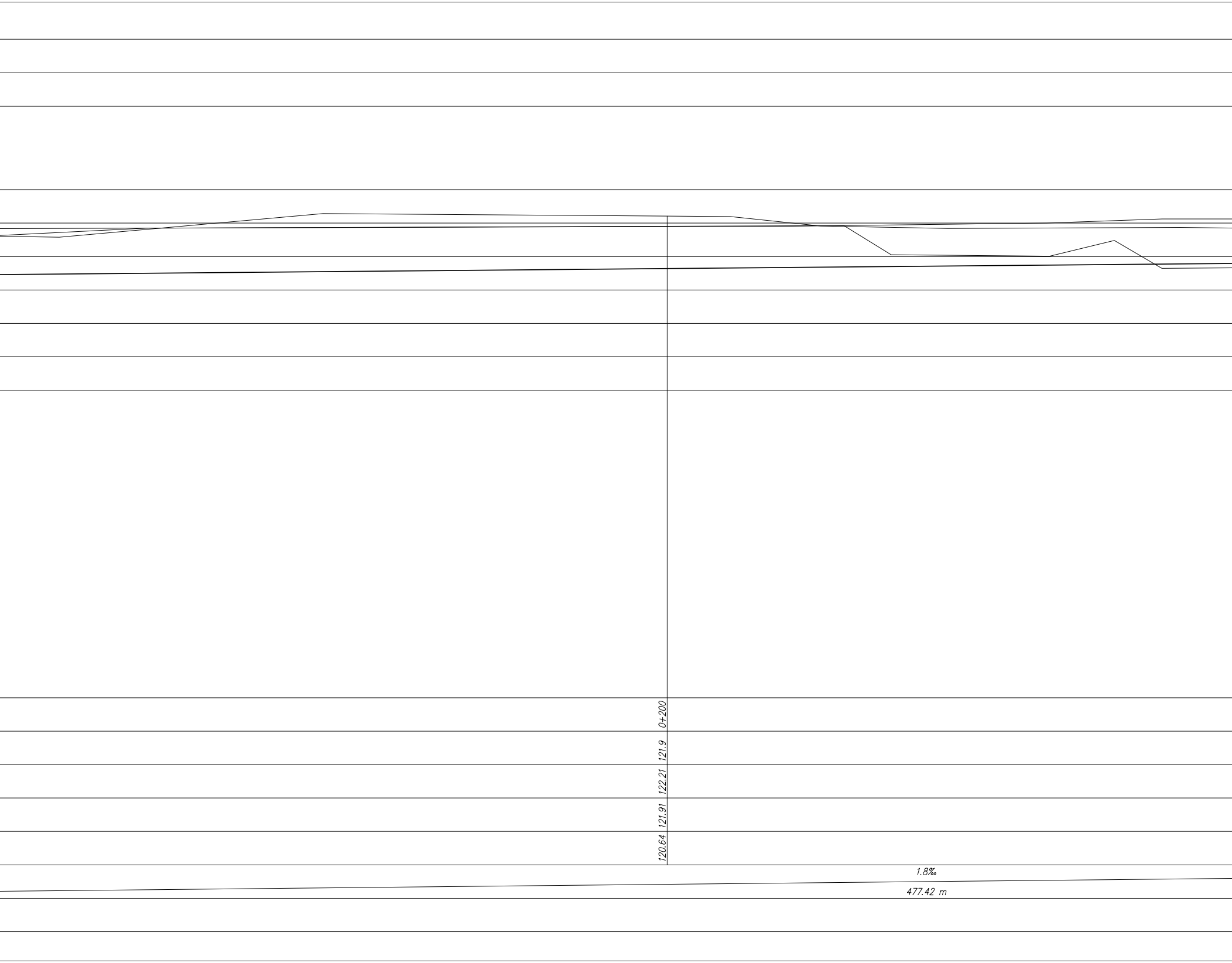
0+200
121.9
122.21
121.91
120.64
1.8‰
477.42 m


6-0-0
Petőfi Sándor utca
Á1
122.46
Tervezett D50 cm beton l=4.5m alv.ff.=120.88 mB.f. felv.ff.=120.89 mB.f.
0+300
122.13
121.82
120.68
120.82
0+333.8
122.28
122.21
120.91
120.88
0+336
122.26
122.2
120.93
120.89
0+338.3
122.22
122.18
120.96
120.89
0+400
122.38
122.19
121.06
121
696.26 m földárok, h=30cm – 20.99 m ø50 cm áteresz (5db)


Á2
122.56
Á3
122.16
Á4
122.24
Á5
122.33
gázvezeték
elektromos légvezeték 0.4kV
Megmaradó áteresz ø60
ivóviz vezeték d25
46°-os iránytörés jobbra
ivóviz vezeték d25
gázvezeték
Tervezett D50 cm beton l=4.5m alv.ff.=121.31 mB.f. felv.ff.=121.32 mB.f.
elektromos légvezeték 0.4kV
elektromos légvezeték 0.4kV
elektromos légvezeték 0.4kV
ivóviz vezeték d25
Tervezett D50 cm beton l=4.5m alv.ff.=124.17 mB.f. felv.ff.=124.18 mB.f.
gázvezeték
Megmaradó áteresz ø60
0+476.3
0+476.5
0+476.9
0+477.4
0+482.2
0+484.2
0+488
0+489.2
0+500
0+510.2
0+526.5
0+597.2
0+598.9
0+599.6
0+600
0+601.1
0+603.4
0+605.6
0+610.3
0+614.8
0+620.2
0+621.2
0+623.4
0+625.7
0+626.2
0+631.7
0+632.9
122.39
122.01
121.92
121.84
121.86
121.95
122.03
122.17
122.21
122.23
122.25
122.28
122.26
122.27
122.28
122.33
122.34
122.31
122.03
121.82
121.85
121.85
121.85
121.85
121.85
122.04
122.07
122.1
122.16
122.26
122.24
122.25
122.33
122.33
121.14
121.14
121.12
121.09
121.11
121.33
121.53
121.85
121.57
121.56
121.56
121.54
121.43
121.42
121.41
121.37
121.35
121.14
121.14
121.12
121.1
121.09
121.11
121.13
121.17
121.31
121.31
121.31
121.32
121.35
121.35
121.36
121.37
121.35
-4.3‰
-4.4‰
2‰
-105.2‰
10.62 m
1.14 m
142.55 m
1.16 m


Á6
122.64
Á7
122.69
Á8
Á9
122.58
gázvezeték
elektromos légvezeték 0.4kV
Tervezett D50 cm beton l=4.5m alv.ff.=121.4 mB.f. felv.ff.=121.42 mB.f.
Tervezett D50 cm beton l=2.99m alv.ff.=124.45 mB.f. felv.ff.=124.46 mB.f.
ivóviz vezeték d110
gázvezeték
Tervezett D40 cm beton l=3m alv.ff.=121.67 mB.f. felv.ff.=121.68 mB.f.
elektromos légvezeték 0.4kV
Csatlakozik 5-0-0 csatorna - 121.63 mBf
61°-os iránytörés balra
Megmaradó áteresz ø60
Csatlakozik 4-0-0 csatorna - 121.67 mBf
0+645.6
0+652.2
0+668.6
0+670.8
0+673.1
0+700
0+715.2
0+716.7
0+718.2
0+720
0+726.2
0+730.2
0+731.7
0+733.2
0+734.9
0+742.8
0+743.4
0+747.9
0+752.4
122.44 122.48 122.52 122.2 122.52 122.55 122.58 122.56 122.56 122.46 122.36 122.35 122.6 122.39
122.55 122.55 122.63 122.32 122.59 122.65 122.69 122.59 122.56 122.52 122.3 122.3 122.6 122.36
121.58 121.56 121.54 121.55 122.1 122.36 122.62 122.2 122 121.81 121.63 121.72 121.7 121.67
121.4 121.41 121.42 121.54 121.6 121.61 121.62 121.67 121.67 121.68 121.72 121.73 121.7 121.67
4.3‰
110.54 m
-6.1‰
9.01 m
10.25 m földárok, h=30cm
3 m ø40 cm áteresz (1db)

Tervező: PENTA-KÖR Kft.
Cím: 9012 Győr, Kiss Angyal E. u. 15.
Tel: +3620-429-0888
E-mail: info@penta-kor.hu

Tervszám: 21/94

Vezető tervező: Dobos Szabolcs VZ-T/ 08-0867
Tervező: Psenák Balázs VZ-T/ 08-01464
Szerkesztő: Psenák Balázs VZ-T/ 08-01464
Ellenőr: -

Megrendelő: **Csikvánd Község Önkormányzata**
(9127 Csikvánd, Rákóczi Ferenc utca 24.)

Projekt: **Csikvánd község települési csapadékvíz rendezése**

Szakterv: Vízépítés

Tervfázis: Vízjogi létesítési és kiviteli terv

Részművelet: Hossz-szelvény, Petőfi - 6-0-0

Település: Csikvánd

Dátum: 2021.10.01.
Rajzméret: 2000x297mm
Méretarány: M_v=1:100, M_h=1:500
Azonosító: -
Rajzszám: 4.7.

Ez a terv a Penta-Kör Kft. szellemi tulajdona.